




**SISTEMAS**

**1.COMUNICACIONES**

- RED INTERURBANA PRINCIPAL
- RED URBANA
- RAMBLAS Y COSTAS
- RED FERROVIARIA
- PASEOS Y OTROS TRANSPORTES
- PORTUARIO




**2.SERVICIOS TECNICOS**

- CANALES DE ABASTECIMIENTO
- CANALES DE REGADIO
- DEPOSITOS DE AGUA
- DEPURADORAS
- VERTEDEROS DE BASURAS
- REDES ELECTRICAS




**3.ESPACIOS LIBRES**

- PARQUES PUBLICOS




**4.EQUIPAMIENTO**

- SANITARIO Y ASISTENCIAL
- EDUCATIVO
- DEPORTIVO



**5.SERVICIOS PUBLICOS**

- CEMENTERIOS
- ADMINISTRACION
- PROTECCION Y DEFENSA




**ESTRUCTURA**

**1.AREAS DE PROTECCION**



**2.AREAS DE PRODUCCION**

- AGRICOLA
  - TRASFASE
  - CULTIVO TRADICIONAL
- MINERA
- INDUSTRIAL
  - PESADA
  - LIGERA Y MEDIA
  - PORTUARIA
- TURISTICA (CAMPING)
- LIMITE DE AREAS DE PROTECCION




RECTIFICACION	SITUACION	FECHA
MODIFICACION P.G. Nº 15	CASA GRANDE	FEB-92

**CLASIFICACION DEL SUELO**

- 1.URBANO
- 2.URBANIZABLE PROGRAMADO
- 3.URBANIZABLE NO PROGRAMADO
- 4.NO URBANIZABLE

- NUCLEOS RURALES
- PROTECCION ECOLOGICO AMBIENTAL
- PROTECCION Y MEJORA DEL PAISAJE
- AREA FORESTAL Y MONTAÑOSA
- FRANJA COSTERA DEL MAR MENOR
- REGADIO DEL TRASFASE
- AGRICOLA DE CULTIVO TRADICIONAL
- AREAS DE ACAMPADA
- AREAS DE MINERIA
- LIMITE DE SUELO CLASIFICADO
- LIMITE DE SECTORES



**5.PROTECCION DE CAUCES Y COMUNICACIONES**

- RAMBLAS Y COSTAS
- COMUNICACIONES



**EXCMO. AYUNTAMIENTO DE CARTAGENA**

**PLAN GENERAL MUNICIPAL DE ORDENACION**

**ESTRUCTURA TERRITORIAL Y CLASIFICACION DEL SUELO**

<b>OFICINA MUNICIPAL DEL PLAN GENERAL</b>	CONCEJAL DELEGADO	DIRECTOR TECNICO	JEFE DE LA OFICINA	ESCALA 1:5000	Nº DE PLANO 1-4-3
---	-------------------	------------------	--------------------	---------------	-------------------

ENERO 85